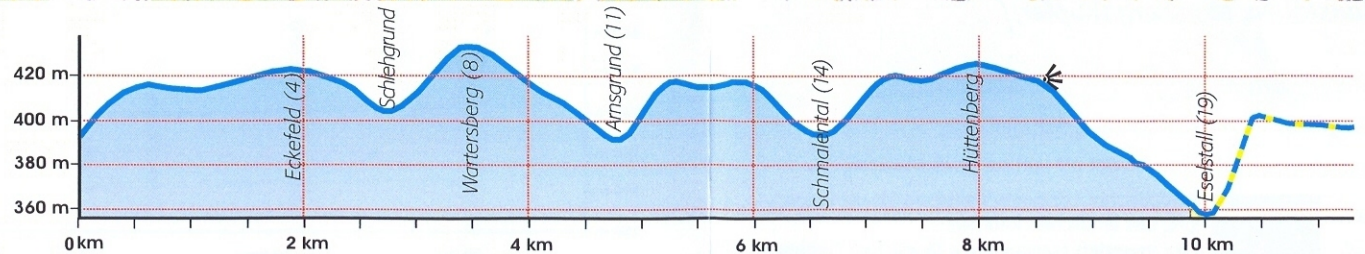
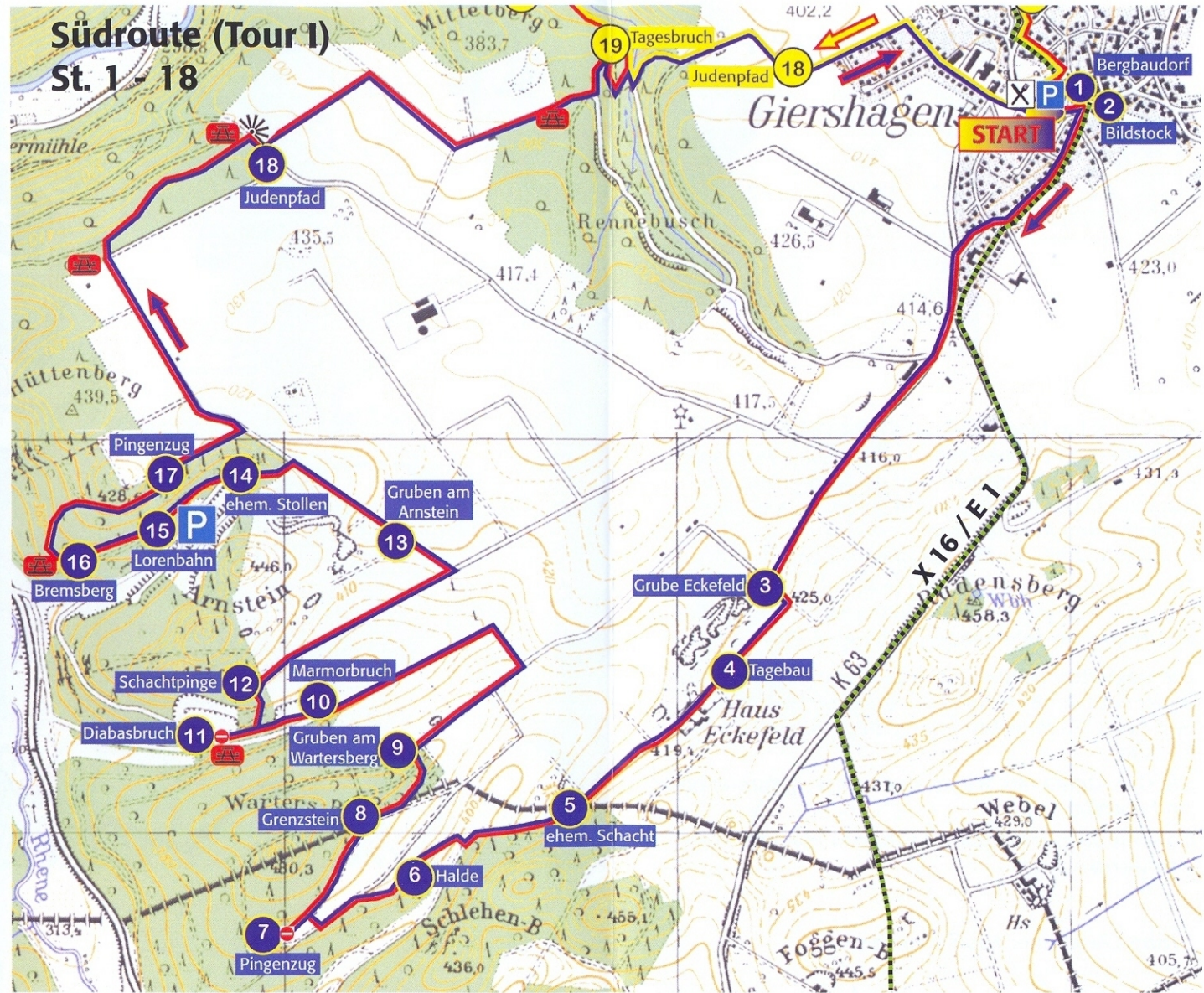


# Den Bergleuten auf der Spur

Rundwanderweg  
 Giershagener Bergbauspuren



Der Bergbau hat mehr als 1000 Jahre das Leben des Dorfes Giershagen geprägt. Der Förderverein „Unser Giershagen, e.V.“ will mit diesem Rundwanderweg die Spuren des Bergbaus sowie die Geologie und die Kulturlandschaft im Umfeld von Giershagen für den interessierten Wanderer erfahrbar machen.




# Wegemarkierungen



Wegemarke



Förderverein  
"Unser Giershagen" e.V.



Förderverein  
"Unser Giershagen" e.V.

Richtungsänderung



Hinweis auf Spuren,  
die entdeckt werden wollen

Der ca. 18 km lange Rundweg führt durch vier Grubenfelder des Eisenerzabbaus (Eckefeld, Wartberg, Arnstein und Lülingsloch) und ein Grubenfeld des Kupferabbaus (Buchholz) und vorbei an mehreren geologischen Aufschlüssen. Er kann in 2 Abschnitten begangen werden.

Es wird empfohlen, den Weg in Richtung der Reihenfolge der nummerierten Stationen zu gehen, da die Informationen aufeinander aufbauend strukturiert sind.

Die **Begleitbroschüre** zum Themenweg ist erhältlich in der Gaststätte DORFKRUG, örtlichen Geschäften und beim Stadtmarketing Marsberg, Bäckerstraße 8, Marsberg.

Die **GPS-Daten** des Weges und weitere Informationen sind abrufbar unter [www.bergbauspuren.de](http://www.bergbauspuren.de).

Geführte Wanderungen für Gruppen können vereinbart werden unter [info@bergbauspuren.de](mailto:info@bergbauspuren.de)

**Wir empfehlen den Besuch der Besucherbergwerke:**

**Grube Christiane, Adorf (Eisenerz)**

[www.grube-christiane.de](http://www.grube-christiane.de)

**Kilianstollen, Marsberg (Kupfer)**

[www.kilianstollen.de](http://www.kilianstollen.de)

Touristinformation: [www.tourismus-marsberg.de](http://www.tourismus-marsberg.de)

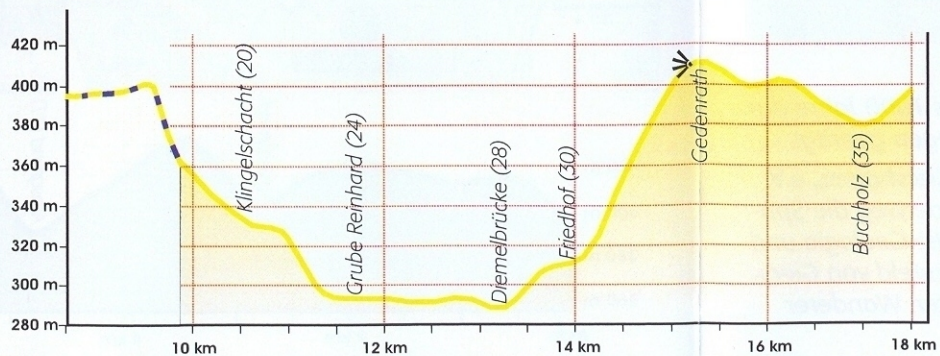
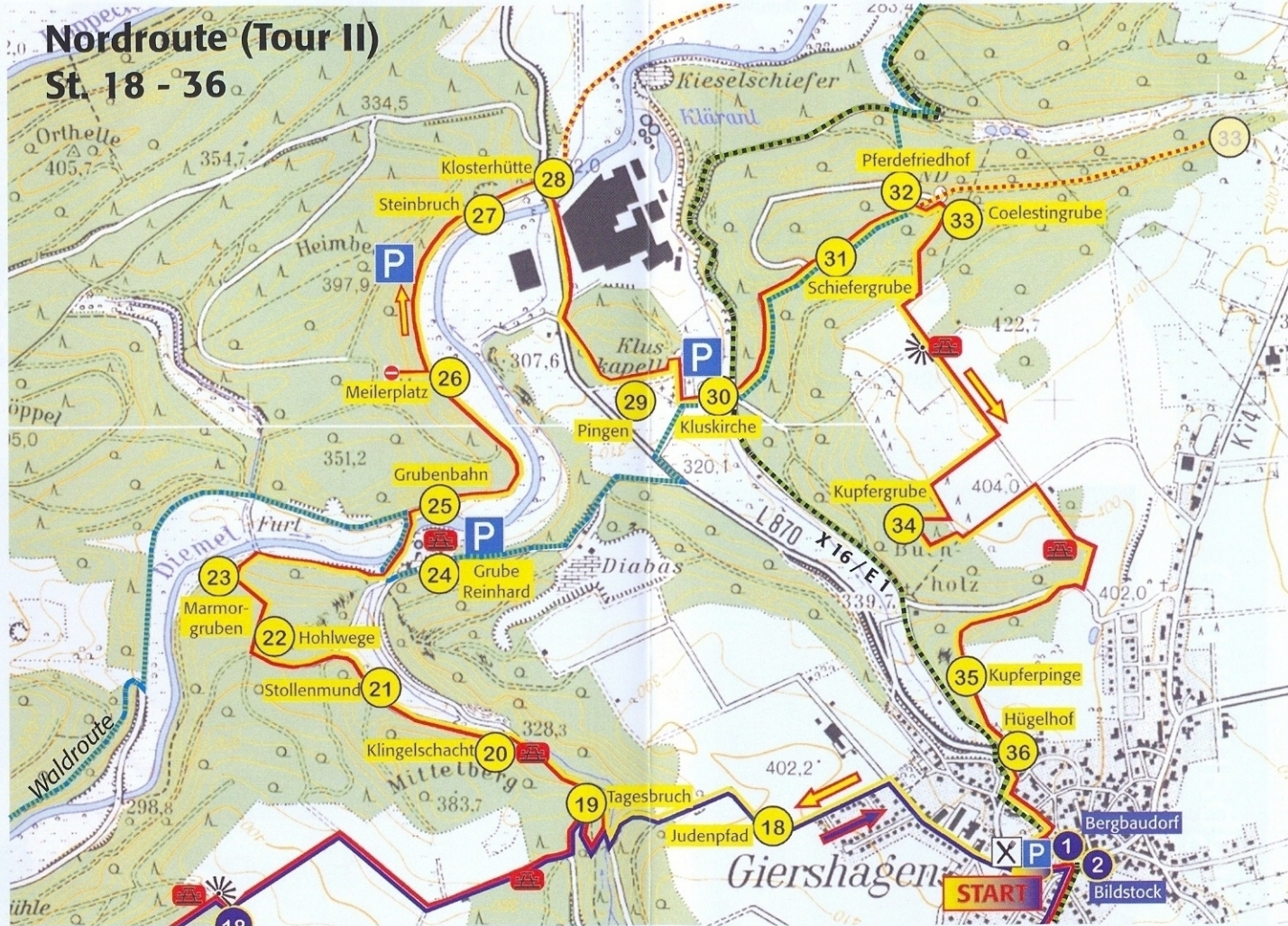
Herausgeber: Förderverein „Unser Giershagen“ e.V.,

Das Projekt wurde gefördert von der EU und der Stadt Marsberg



Europäischer Landwirtschaftsfond für die Entwicklung des ländlichen Raumes:  
Hier investiert Europa in die ländlichen Gebiete

## Nordroute (Tour II) St. 18 - 36



### Legende:

- Rundweg
- Südroute (St. 1 - 18)
- Nordroute (St. 18 - 36)
- ● Stationstafeln
- - - X 16 / E 1
- - - Waldroute
- Aussichtspunkt
- Rastplatz, Sitzbank
- Parkplatz